



ГЛАВА
городского округа Лотошино Московской области

ПОСТАНОВЛЕНИЕ

от 27.10.2020 № 1003
рп. Лотошино

Об установлении публичного сервитута по адресу: Московская область, городской округ Лотошино, д. Михалево, в целях размещения газораспределительной сети д. Михалево

В соответствии с Земельным кодексом Российской Федерации, Федеральным законом от 06.10.2003 №131-ФЗ «Об общих принципах организации местного самоуправления в Российской Федерации», ст.17 Закона Московской области от 07.06.1996 №23/96-ОЗ «О регулировании земельных отношений в Московской области», руководствуясь Уставом городского округа Лотошино Московской области, сводным заключением Министерства имущественных отношений Московской области от 07.10.2020 №147-3, пункт-227, карточка №50:02.4232, учитывая ходатайство Акционерного общества «Мособлгаз» от 04.08.2020 №9422/01, публикацию в газете городского округа Лотошино «Сельская новь» от 28.08.2020 №35 и размещение на официальном сайте Администрации городского округа Лотошино сообщения о возможном установлении публичного сервитута в д. Михалево городского округа Лотошино,

п о с т а н о в л я ю :

1. Установить публичный сервитут сроком на 49 лет в отношении земель и земельных участков, расположенных в д. Михалево городского округа Лотошино Московской области и в отношении частей земельных участков с кадастровыми номерами: 50:02:0000000:8086, 50:02:0010805:2, 50:02:0010805:44, 50:02:0010805:48, 50:02:0010805:54, 50:02:0010805:60, 50:02:0010805:62, 50:02:0010805:69, 50:02:0010805:89, 50:02:0010805:90, 50:02:0010805:91, 50:02:0010805:95, 50:02:0010805:97, 50:02:0040106:83, в границах, указанных в приложении к настоящему постановлению, в пользу Акционерного общества «Мособлгаз» (ИНН 5032292612, ОГРН 1175024034734) в целях размещения существующей газораспределительной сети д. Михалево с кадастровым номером 50:02:0000000:7589.

2. Утвердить границы публичного сервитута согласно приложению.

3. Зоны с особыми условиями использования территорий и содержание ограничений прав на земельные участки в границах таких зон установлены Постановлением Правительства Российской Федерации от 20.11.2000 №878 «Об утверждении Правил охраны газораспределительных сетей».

4. Согласно планам капитального и (или) текущего ремонта, утверждаемым Акционерным обществом «Мособлгаз», срок, в течение которого использование земель, земельных участков (их частей), указанных в п.1 Постановления и (или) расположенных на них объектов недвижимого имущества в соответствии с их разрешенным

использованием будет невозможно или существенно затруднено в связи с осуществлением сервитута, определяется ежегодно.

График проведения работ при осуществлении эксплуатации газораспределительной сети д. Михалево с кадастровым номером 50:02:0000000:7589 определяется согласно Стандарту организации СТО МОГ 9.4-003-2018 «Сети газораспределения и газопотребления», утвержденного приказом АО «Мособлгаз» от 27.09.2018 № 511, разработанного в соответствии с Федеральным законом от 21.07.1997 № 116-ФЗ «О промышленной безопасности опасных производственных объектов», а также Техническим регламентом «О безопасности сетей газораспределения и газопотребления», утвержденным Постановлением Правительства Российской Федерации от 29.10.2010 № 870.

5. Акционерное общество «Мособлгаз» обязано привести земли, земельные участки, указанные в п.1 Постановления в состояние, пригодное для использования в соответствии с видом разрешенного использования, в срок не позднее чем три месяца после завершения деятельности, для осуществления которой установлен публичный сервитут.

6. Комитету по управлению имуществом администрации городского округа Лотошино направить в Управление Федеральной службы государственной регистрации, кадастра и картографии по Московской области настоящее Постановление, для внесения в Единый государственный реестр недвижимости сведений об ограничениях на земельные участки, указанные в пункте 1 настоящего постановления.

7. Комитету по управлению имуществом администрации городского округа Лотошино опубликовать настоящее Постановление в газете «Сельская Новь» и разместить на информационном сайте администрации городского округа Лотошино Московской области www.лотошинье.рф.

8. Комитету по управлению имуществом администрации городского округа Лотошино направить копию настоящего Постановления правообладателям земельных участков, в отношении которых принято решение об установлении публичного сервитута.

9. Комитету по управлению имуществом администрации городского округа Лотошино направить Акционерному обществу «Мособлгаз» копию настоящего постановления, сведения о лицах, являющихся правообладателями земельных участков, сведения о лицах, подавших заявления об учете их прав (обременений прав) на земельные участки, способах связи с ними, копии документов, подтверждающих права указанных лиц на земельные участки.

10. Контроль за исполнением настоящего постановления возложить на заместителя Главы городского округа Лотошино Попову В.А.



**Начальник общего отдела
Администрации городского
округа Лотошино
Московской области**

В.А. Попова
«04» 10/2020

А.Э. Шагиев

И.о. главы администрации
городского округа Лотошино

Разослать: заместителю Главы городского округа Лотошино Попову В.А., Комитету по управлению имуществом - 6 экз. (заверенных), ГАУ МО «Информационное агентство Лотошинского муниципального района Московской области», юридическому отделу, филиалу ФГБУ «Федеральная кадастровая палата Росреестра» по Московской области, отделу архитектуры и градостроительства, общему отделу, прокурору городского округа Лотошино, в дело.

**Подлинный экземпляр находится в
Администрации городского
округа Лотошино
Московской области**

В.А. Попова
«04» 10/2020

ОПИСАНИЕ МЕСТОПОЛОЖЕНИЯ ГРАНИЦ

Зона публичного сервитута объекта "Газораспределительная сеть д. Михалево", кадастровый номер
50:02:0000000:7589

(наименование объекта, местоположение границ которого описано (далее - объект))

Раздел 1

Сведения об объекте		
№ п/п	Характеристики объекта	Описание характеристик
1	2	3
1	Местоположение объекта	Московская область, р-н Лотошинский, д Михалево
2	Площадь объекта ± величина погрешности определения площади (P ± ΔP)	5 317 м² ± 26 м²
3	Иные характеристики объекта	Вид объекта реестра границ: Зона с особыми условиями использования территории Содержание ограничений использования объектов недвижимости в пределах зоны или территории: Публичный сервитут, для целей размещения линейных объектов системы газоснабжения, их неотъемлемых технологических частей. Срок установления 49 лет.

Раздел 2

Сведения о местоположении границ объекта

1. Система координат МСК 50, зона 1

2. Сведения о характерных точках границ объекта

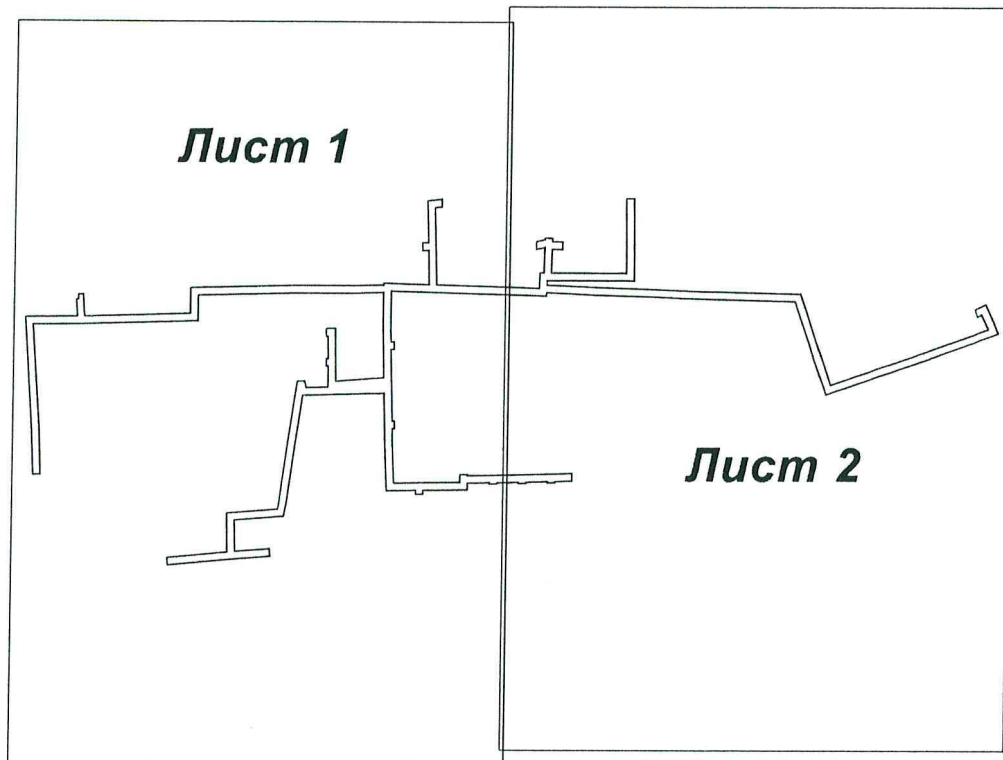
Обозначение характерных точек границ	Координаты, м		Метод определения координат характерной точки	Средняя квадратическая погрешность положения характерной точки (Mt), м	Описание обозначения точки на местности (при наличии)
	X	Y			
1	2	3	4	5	6
1	516 322,21	1 254 219,61	Аналитический метод	0,10	—
2	516 323,82	1 254 240,20			
3	516 327,81	1 254 239,89			
4	516 326,36	1 254 221,39			
5	516 342,92	1 254 221,07			
6	516 345,00	1 254 247,40			
7	516 352,52	1 254 248,75			
8	516 383,44	1 254 252,92			
9	516 408,96	1 254 256,65			
10	516 410,24	1 254 300,32			
11	516 383,04	1 254 301,08			
12	516 358,75	1 254 302,25			
13	516 359,00	1 254 317,79			
14	516 356,94	1 254 317,82			
15	516 357,00	1 254 321,82			
16	516 359,06	1 254 321,79			
17	516 359,44	1 254 345,71			
18	516 362,91	1 254 345,65			
19	516 363,03	1 254 357,23			
20	516 362,40	1 254 357,25			
21	516 362,50	1 254 361,25			
22	516 363,10	1 254 361,23			
23	516 363,39	1 254 372,59			
24	516 362,79	1 254 372,60			
25	516 362,89	1 254 376,60			
26	516 363,49	1 254 376,58			
27	516 363,77	1 254 387,94			
28	516 363,18	1 254 387,95			
29	516 363,28	1 254 391,95			
30	516 363,89	1 254 391,93			
31	516 364,21	1 254 400,95			
32	516 368,21	1 254 400,81			
33	516 367,05	1 254 359,15			
34	516 366,90	1 254 345,58			
35	516 367,41	1 254 345,57			
36	516 367,34	1 254 341,57			
37	516 363,37	1 254 341,64			
38	516 362,81	1 254 306,06			
39	516 383,20	1 254 305,08			
40	516 391,48	1 254 304,85			
41	516 391,51	1 254 306,12			
42	516 395,51	1 254 306,01			
43	516 395,48	1 254 304,73			
44	516 433,23	1 254 303,68			
45	516 433,27	1 254 305,38			
46	516 437,27	1 254 305,27			
47	516 437,22	1 254 303,57			

Раздел 2

Сведения о местоположении границ объекта					
1	2	3	4	5	6
48	516 443,27	1 254 303,40	Аналитический метод	0,10	—
49	516 464,09	1 254 303,40		0,10	
50	516 461,74	1 254 386,09		0,10	
51	516 463,50	1 254 386,14		0,10	
52	516 462,18	1 254 414,64		0,10	
53	516 461,35	1 254 441,90		0,10	
54	516 460,43	1 254 462,27		0,10	
55	516 459,14	1 254 517,35		0,10	
56	516 410,02	1 254 534,12		0,10	
57	516 427,02	1 254 582,65		0,10	
58	516 442,34	1 254 623,96		0,10	
59	516 449,10	1 254 621,29		0,10	
60	516 457,66	1 254 617,27		0,10	
61	516 455,05	1 254 611,33		0,10	
62	516 451,39	1 254 612,94		0,10	
63	516 452,41	1 254 615,26		0,10	
64	516 444,67	1 254 618,74		0,10	
65	516 430,79	1 254 581,29		0,10	
66	516 415,13	1 254 536,61		0,10	
67	516 463,08	1 254 520,23		0,10	
68	516 464,43	1 254 462,41		0,10	
69	516 465,35	1 254 442,05		0,10	
70	516 466,17	1 254 414,79		0,10	
71	516 467,50	1 254 386,25		0,10	
72	516 469,91	1 254 386,32		0,10	
73	516 469,84	1 254 432,33		0,10	
74	516 513,20	1 254 431,80		0,10	
75	516 513,20	1 254 427,77		0,10	
76	516 473,84	1 254 428,27		0,10	
77	516 473,91	1 254 388,59		0,10	
78	516 486,44	1 254 388,88		0,10	
79	516 486,23	1 254 394,34		0,10	
80	516 490,27	1 254 394,33		0,10	
81	516 490,43	1 254 388,98		0,10	
82	516 492,23	1 254 389,03		0,10	
83	516 492,32	1 254 385,01		0,10	
84	516 491,51	1 254 385,00		0,10	
85	516 490,56	1 254 380,42		0,10	
86	516 486,44	1 254 380,47		0,10	
87	516 487,40	1 254 384,91		0,10	
88	516 473,92	1 254 384,63		0,10	
89	516 473,92	1 254 382,43		0,10	
90	516 465,85	1 254 382,20		0,10	
91	516 467,40	1 254 327,59		0,10	
92	516 471,39	1 254 327,59		0,10	
93	516 508,25	1 254 326,41		0,10	
94	516 508,66	1 254 330,09		0,10	
95	516 512,69	1 254 330,05		0,10	
96	516 511,81	1 254 322,32		0,10	
97	516 489,66	1 254 323,00		0,10	
98	516 489,56	1 254 319,92		0,10	
99	516 485,56	1 254 320,05		0,10	
100	516 485,66	1 254 323,12		0,10	
101	516 467,52	1 254 323,59		0,10	
102	516 468,21	1 254 299,29		0,10	





Раздел 2

Сведения о местоположении границ объекта							
1	2	3	4	5	6		
103	516 467,24	1 254 299,32	Аналитический метод	0,10	—		
104	516 466,80	1 254 282,72		0,10			
105	516 466,79	1 254 250,25		0,10			
106	516 465,39	1 254 196,13		0,10			
107	516 451,80	1 254 196,18		0,10			
108	516 450,08	1 254 139,98		0,10			
109	516 461,77	1 254 139,10		0,10			
110	516 461,57	1 254 136,46		0,10			
111	516 459,05	1 254 136,32		0,10			
112	516 459,05	1 254 135,30		0,10			
113	516 450,05	1 254 135,97		0,10			
114	516 449,73	1 254 107,83		0,10			
115	516 392,26	1 254 111,86		0,10			
116	516 366,47	1 254 112,95		0,10			
117	516 366,65	1 254 116,94		0,10			
118	516 392,48	1 254 115,85		0,10			
119	516 445,79	1 254 112,11		0,10			
120	516 446,05	1 254 136,27		0,10			
121	516 447,93	1 254 200,20		0,10			
122	516 461,49	1 254 200,14		0,10			
123	516 462,79	1 254 250,30		0,10			
124	516 462,80	1 254 282,77		0,10			
125	516 463,24	1 254 299,33		0,10			
126	516 443,21	1 254 299,40		0,10			
127	516 418,44	1 254 300,09		0,10			
128	516 416,46	1 254 274,39		0,10			
129	516 444,23	1 254 273,95		0,10			
130	516 444,16	1 254 269,95		0,10			
131	516 443,96	1 254 269,96		0,10			
132	516 443,95	1 254 268,96		0,10			
133	516 439,95	1 254 269,02		0,10			
134	516 439,96	1 254 270,02		0,10			
135	516 428,37	1 254 270,20		0,10			
136	516 428,35	1 254 269,20		0,10			
137	516 424,35	1 254 269,27		0,10			
138	516 424,37	1 254 270,27		0,10			
139	516 416,27	1 254 270,40		0,10			
140	516 413,36	1 254 270,24		0,10			
141	516 413,02	1 254 258,40		0,10			
142	516 416,42	1 254 257,68		0,10			
143	516 416,42	1 254 253,68		0,10			
144	516 384,00	1 254 248,96		0,10			
145	516 353,14	1 254 244,80		0,10			
146	516 348,75	1 254 244,01		0,10			
147	516 346,61	1 254 216,99		0,10			
148	516 326,02	1 254 217,40		0,10			
149	516 322,94	1 254 185,56		0,10			
150	516 318,96	1 254 185,95		0,10			
1	516 322,21	1 254 219,61		0,10			
3. Сведения о характерных точках части (частей) границы объекта							
1	2	3		4		5	6
—	—	—		—		—	—



Масштаб 1:3 000

Используемые условные знаки и обозначения:

-  7 - характерная точка границы зоны
-  - граница зоны
-  - граница земельного участка по сведениям ЕГРН
-  - граница кадастрового квартала по сведениям ЕГРН

Подпись _____



Дата « 28 » июля 20 20 г.

Место для оттиска печати (при наличии) лица, составившего описание местоположения границ объекта



